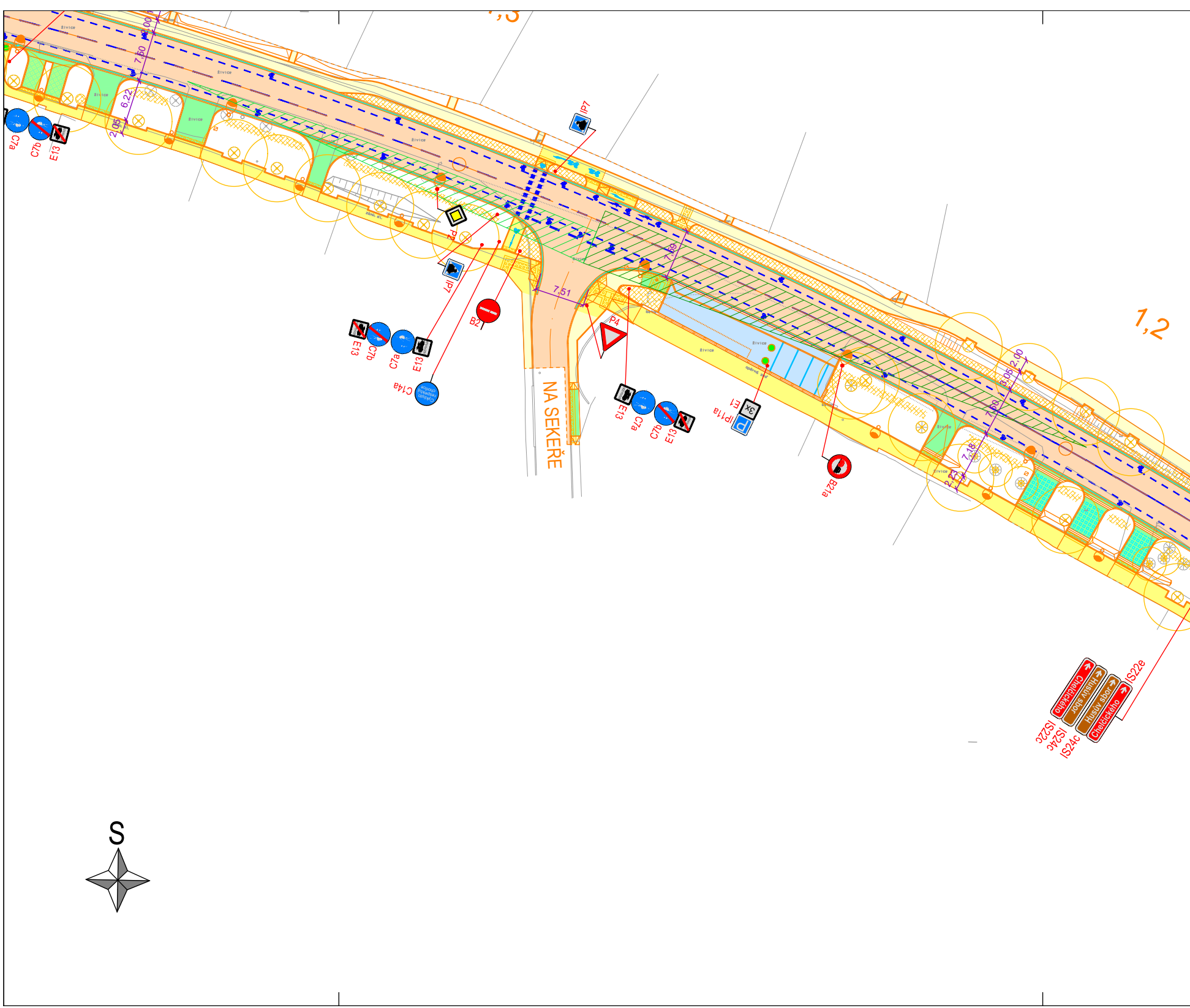
1,3
1,2
NA SEKEŘE
živice
C7a
C7b
E13
IP7
P2
B2
C14a
P4
IP11a
E1
3x
B21a
IS22c
IS24c
IS22e
Chelčického
Husův sbor
7,50
6,22
2,05
2,00
7,51
7,59
3,05
7,00
7,18
2,23
S

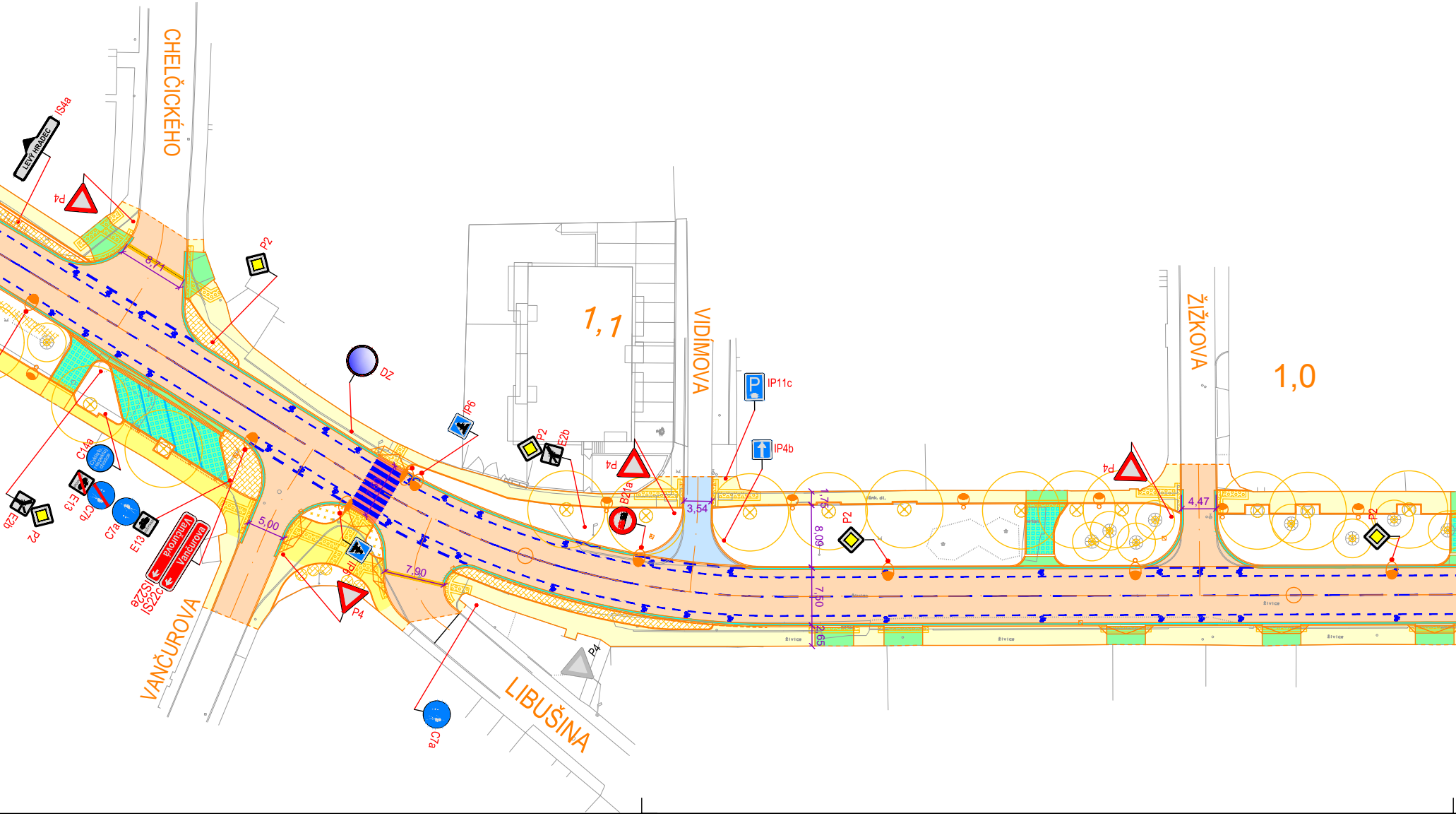
CHELČICKÉHO
IS4a
LEVÝ HRADEC
P4
P2
8,71
DZ
IP6
P2
E2b
P4
B21a
1,1
VIDÍMOVA
IP11c
IP4b
3,54
1,75
8,09
7,50
2,65
P2
P4
ŽIŽKOVA
4,47
1,0
P2
C14a
E13
C7b
C7a
E13
E2b
P2
IS22c
IS22e
Vančurova
5,00
7,90
IP6
P4
P4
VANČUROVA
LIBUŠINA
C7a
živice

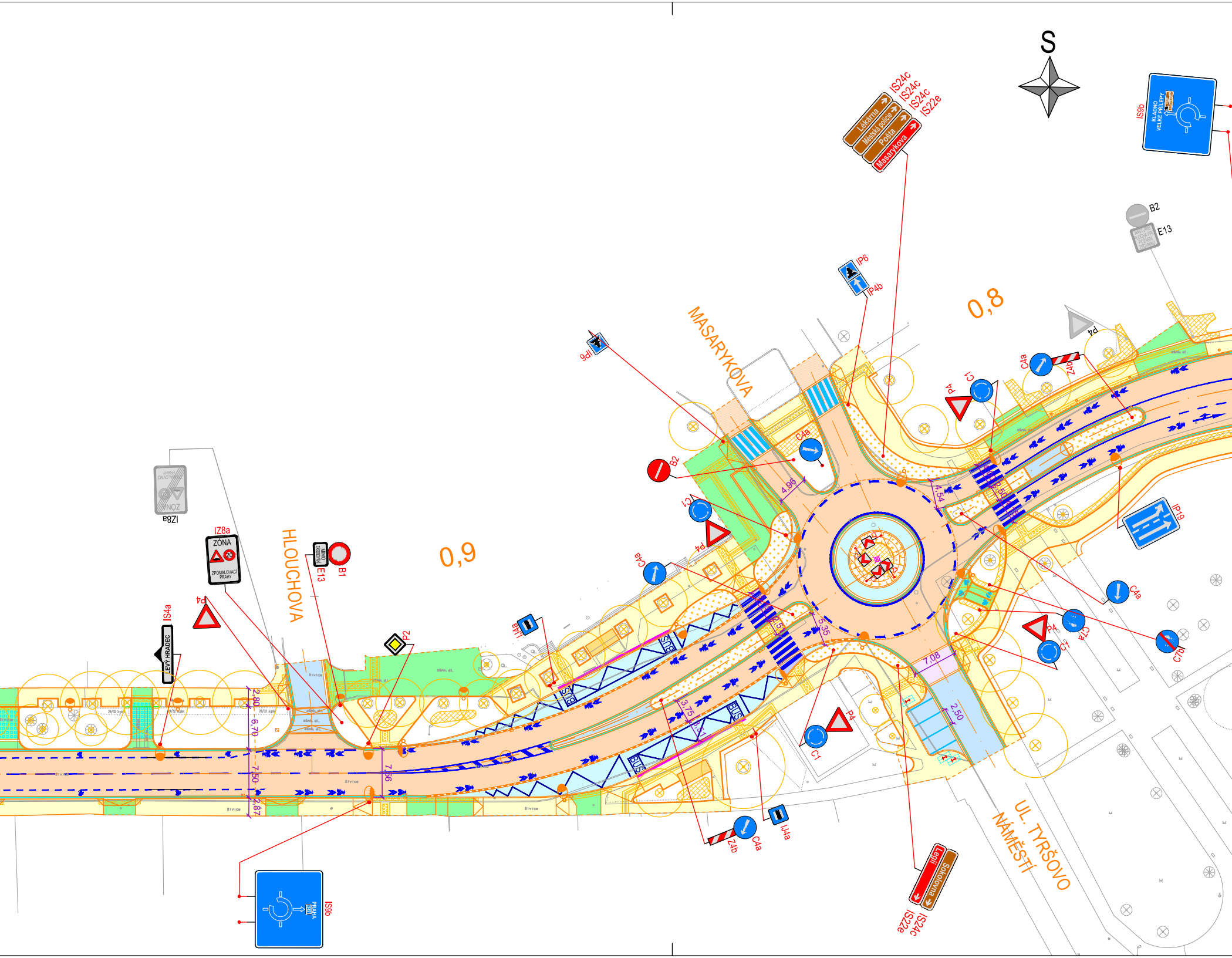
S
IS24c
IS24c
IS24c
IS22e
Lékárna
Městská policie
Pošta
Masarykova
IS9b
KLADNO
VELKÉ PŘÍLEPY
B2
E13
NÁSTUPNÍ PLOCHA PRO POŽÁRNÍ TECHNIKU
IP6
IP4b
0,8
MASARYKOVA
IP6
P4
C4a
Z4b
C1
P4
B2
C4a
C1
P4
IP19
C4a
C7a
C1
P4
C7b
4,96
4,54
3,35
7,08
2,50
3,75
0,9
HLOUCHOVA
IZ8a
ZÓNA
20
ZPOMALOVACÍ PRAHY
E13
MIMO ZÁSOBOVÁNÍ
B1
IZ8a
ZÓNA
ZPOMALOVACÍ PRAHY
P4
IS4a
LEVÝ HRADEC
P2
IJ4a
BUS
2,80
6,70
7,50
2,87
7,56
IJ4a
C4a
Z4b
C1
P4
IS9b
PRAHA
Legií
Sokolovská
IS22e
IS24c
UL. TYRŠOVO NÁMĚSTÍ

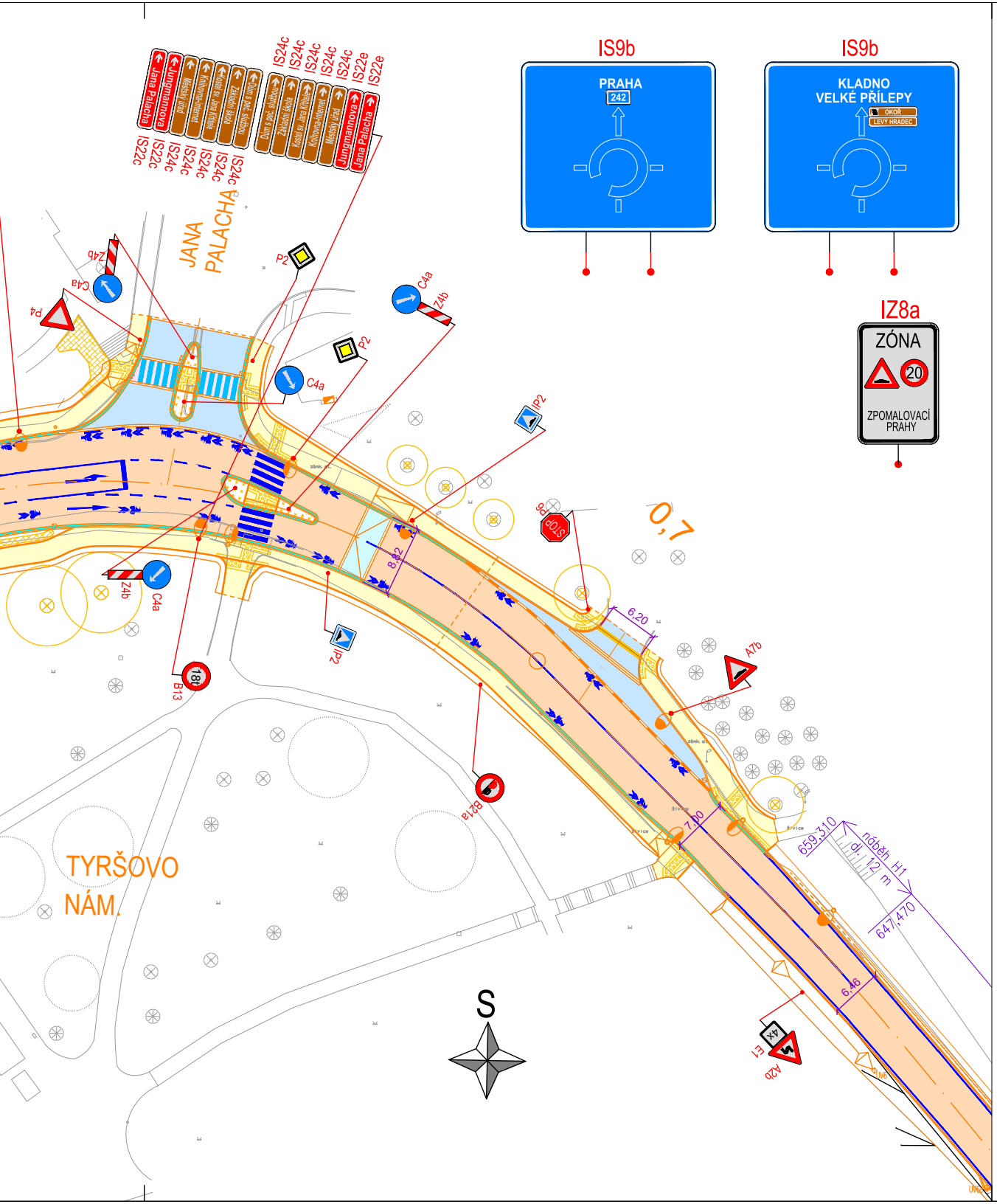
IS9b
PRAHA
242
IS9b
KLADNO
VELKÉ PŘÍLEPY
OKOR
LEVÝ HRADEC
IZ8a
ZÓNA
20
ZPOMALOVACÍ PRAHY
IS24c
IS24c
IS24c
IS24c
IS24c
IS22e
IS22e
IS22c
IS22c
IS24c
IS24c
IS24c
IS24c
IS24c
Jana Palacha
Jungmannova
Městský úřad
JANA PALACHA
P2
P2
P4
Z4b
C4a
C4a
C4a
Z4b
IP2
IP2
B13
18t
B24a
P6
STOP
A7b
A2b
E1
0,7
6,20
8,82
7,00
6,46
659,310
647,470
náběh H1
dl. 12 m
TYRŠOVO NÁM.
S

LEGENDA:

BAREVNÉ PLOCHY:

▨	Dlažba
🟨	Barevná dlažba (cyklisté na chodníku)
🟩	Vjezdy
▨	Zdi
🟪	Kontrastní pás na nástupišti BUS
🟦	Přídlažba podporující VDZ
▨	Prvky pro osoby se sníženou schopností pohybu a orientace
▨	Odláždění koryta potoka

OSTATNÍ:

—	Stávající polohopis
—	Nově navžené hrany
—	Související investice
—o—o—	Oplocení/zábradlí
▫	Uliční vpust
●	Stožáry VO
▨	Vtokový objekt
☰	Nové VDZ u SO pod správu KSÚS
☰	Nové VDZ u SO pod správu obce
▽	Stávající ponechané svislé dopr. značení
◇	Nové svislé dopr. značení
☒	Stávající dopr. značení – rušené bez náhrady
⊗	Stávající stromy
◯	Nově vysazené stromy
◯	Nově vysazené keře
◯	Nově vysazené trvalkové záhony
●	Květináče s drobnými keříky či květinami

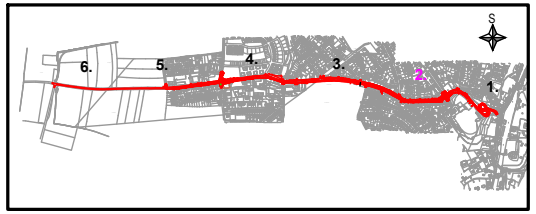

PŘESNOST ZÁKRESŮ STÁVAJÍCÍCH INŽENÝRSKÝCH SÍTÍ ODPOVÍDÁ KVALITĚ PODKLADŮ JEJICH SPRÁVCŮ. ZAKRESLENÁ VEDENÍ JSOU POUZE ORIENTAČNÍ A PŘED ZAHÁJENÍM STAVEBNÍCH PRACÍ JE NUTNO JE ZA ÚČASTI JEJICH SPRÁVCŮ VYTYČIT.

Souřadnicový systém JTSK

Výškový systém Bpv

PUDIS
projektová, průzkumná a konzultační společnost
PUDIS a.s., Podbabská 1014/20, 160 00 Praha 6
tel.: +420 267 004 111, www.pudis.cz, info@pudis.cz

Vypracoval:
Ing. Dušan Merta

Hlavní inženýr projektu:
Ing. Dušan Merta

Výrobní ředitel:
Ing. Jan Vlček

Investor:
Středočeský kraj
Zborovská 11
150 21 Praha 5

Středočeský kraj

Odpovědný projektant:
Ing. Dušan Merta

Ředitel společnosti:
Ing. Martin Höfler

Číslo zakázky:
1–9468–0001–02

Datum:
06/2022

Akce:
II/242, III/2421, III/2422 Roztoky, rekonstrukce silnic

Měřítko:
1:500

Formát:
8x A4

Stupeň:
DSP

Souprava:

Příloha:
SO 190 DEFINITIVNÍ DZ A ZAŘÍZENÍ
SITUACE DOPRAVNÍHO ZNAČENÍ – 2. DÍL

Číslo přílohy:
D.1.1.6.2.2